



Starostwo Powiatowe
Wydział Ludności
i Zagonopularstwa Prerestrannego
34-100 Wadowice, ul. Rolnego 2






- [illegible]

POWIERZCHNIA TERENU OBTĘGŁEGO WINIOŚCIEM O POZWOLENIEM NA R.L.O.W.:
43 433,34 m² (43 433 ha) w 76,4% teren oznaczony jako R, oraz 23,6% jako UH wg MPZP, w tym:

POWIERZCHNIA ZARÓDKOWA:
811,42 m² - 2% terenu objętego winiościem, w tym:
 powierzchnia Zimka - 753,31 m²
 powierzchnia wartowni - 58,14 m²
 powierzchnia prądowców nr 1 - 12,08 m²
 powierzchnia prądowców nr 2 - 12,08 m²

POWIERZCHNIA TERENÓW UTKAŃCOWYCH (sojowca, łąski, oazy):
4 119,00 m² - 9,7% terenu objętego winiościem

POWIERZCHNIA BIOLOGICZNEJ CZYNIA:
37 189,73 m² - 87,8% terenu objętego winiościem, w tym:
 powierzchnia trawiska woszczołosa (Nieturfi) - 1 948,72 m²

	zawiesi sytuacja) masy
	granice drożeli
	linie z IFZP
	stawa ściśle) ochrony konserwatorskiej
	granice zabudowy kultury wpisanej na listę Światowego Dziedzictwa
UK	wydziałe terytory wsiąg publicznych - wsiąg kultury naturali
ZP	ziemi szpółczane
RL	wydziałe ziemi wsiąg
UKS	wydziałe terytory wsiąg publicznych - wsiąg kultury szpółczanej
UTL	wydziałe terytory wsiąg publicznych - wsiąg kultury szpółczanej
MP	miestowisko pogrążające

LEGENDA

X1 X2
■ ■ ■ GRANICA OBRACOWNIA

▲ PROJEKTOWANE WŁĘŚCIA DO OBIEKTÓW

▼ WIAZAD NA TEREN INWESTYCJI

X ISTNIEJĄCE ELEMENTY ZAGOSPODAROWANIA TERENU PRZEZNACZONE DO LIKWIDACJI

- X - ISTNIEJĄCE OROZNIENIE DO LIKWIDACJI

Xa ISTNIEJĄCE ALTYANY DO LIKWIDACJI

Xw ISTNIEJĄCE ZBIORNIK WODY DO LIKWIDACJI

PROJEKTOWANIE ZAGOSZCZOWANIA TERENU

 miejscowe nadbudowa i uzupełnienie ruin zamku oraz zabezpieczenie i zagospodarowanie w charakterze stajni na

 obszar zamku - ogrzewanie wg.rys. 171A_BUD_AA_R100

 projektowane ścieżki - nawierzchnia utwardzona

G Gródki

RD rewiata drewniana

M miejsca cyrkulacji inwentar

C systemy - stancjono hagiologiczne

W wiatrownie

PR1 prokrowania nr 1

PR2 prokrowania nr 2

ST studnia

P1 pomost prowadzący na Zamek

P2 pomost prowadzący na Gródki

A	regulacja armaty z czasów konfederacji (barbakan)
B	lokalizacja historycznej bramy wejściowej nr 1
B1	lokalizacja historycznej bramy wejściowej nr 2
B2	lokalizacja historycznej bramy wejściowej nr 3
B3	lokalizacja historycznej bramy wejściowej nr 4
DW	informacja o granicy 3 dzielnic wódnych
K	kręty konfesiński
L	leżak na śmieci
M	leżak dwuramien
N	stojaki na rowery
O	drogowskaz parkowy
P	tablica informacyjna
Q	tablica informacyjna z mapą i/lub iankonofraskalnego
R	tablica informacyjna z planem kulturowym
S	tablica wojewódzkiej zamieszkałości
T	pościółka
U	stółki odpadające
V	szarekoczek (stacja) i naprawy rowerów

PROJEKTANT KONSTRUKCJI:
ANDRZEJ CIBORSKY BIURO INŻYNIERSKIE
UL. KALARYJSKA 69/18, 30-054 KRAKÓW

PROJEKTANT INSTALACJI SANITARNYCH: KOC-AM:
ZAPART PROJEKT SPOŁKA JAWNA
UL. MAZOWIECKA 18, 30-206 KRAKÓW

PROJEKTANT INSTALACJI ELEKTRYCZNEJ I MONTAŻOWEJ:
ELKASIE MATKAK SYSTEMS
UL. LIMAŃSKIEGO 2A I II, 31-311 KRAKÓW

[illegible]

PROJEKT ZAGOSPODAROWANIA TERENU PLAN GENERALNY			
WYKONANO 1714 LAN	SPECJAŁ ARCHITEKTURA	TYTUŁ PROJEKT BUDOWLANY	DATA 2018.05.15